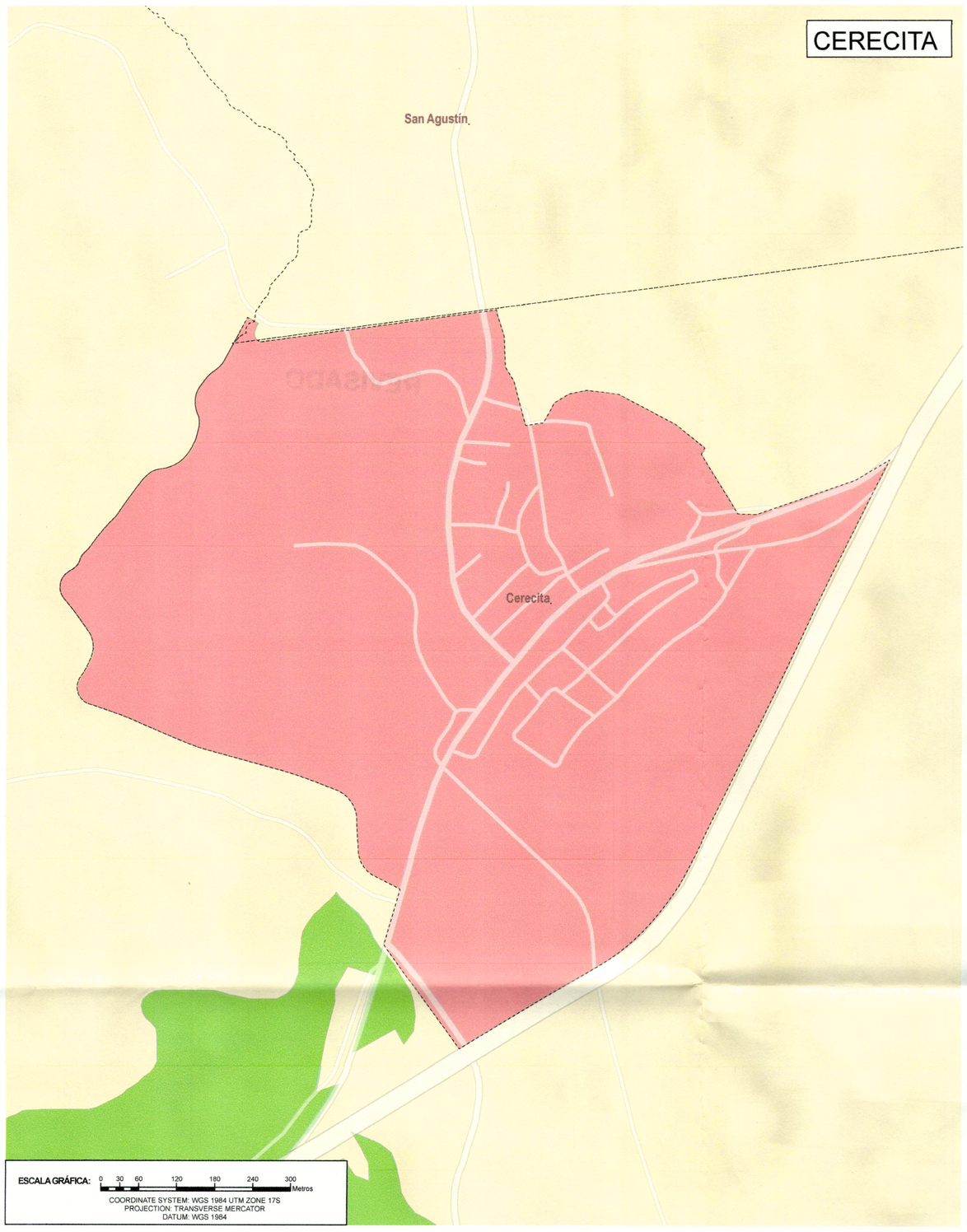

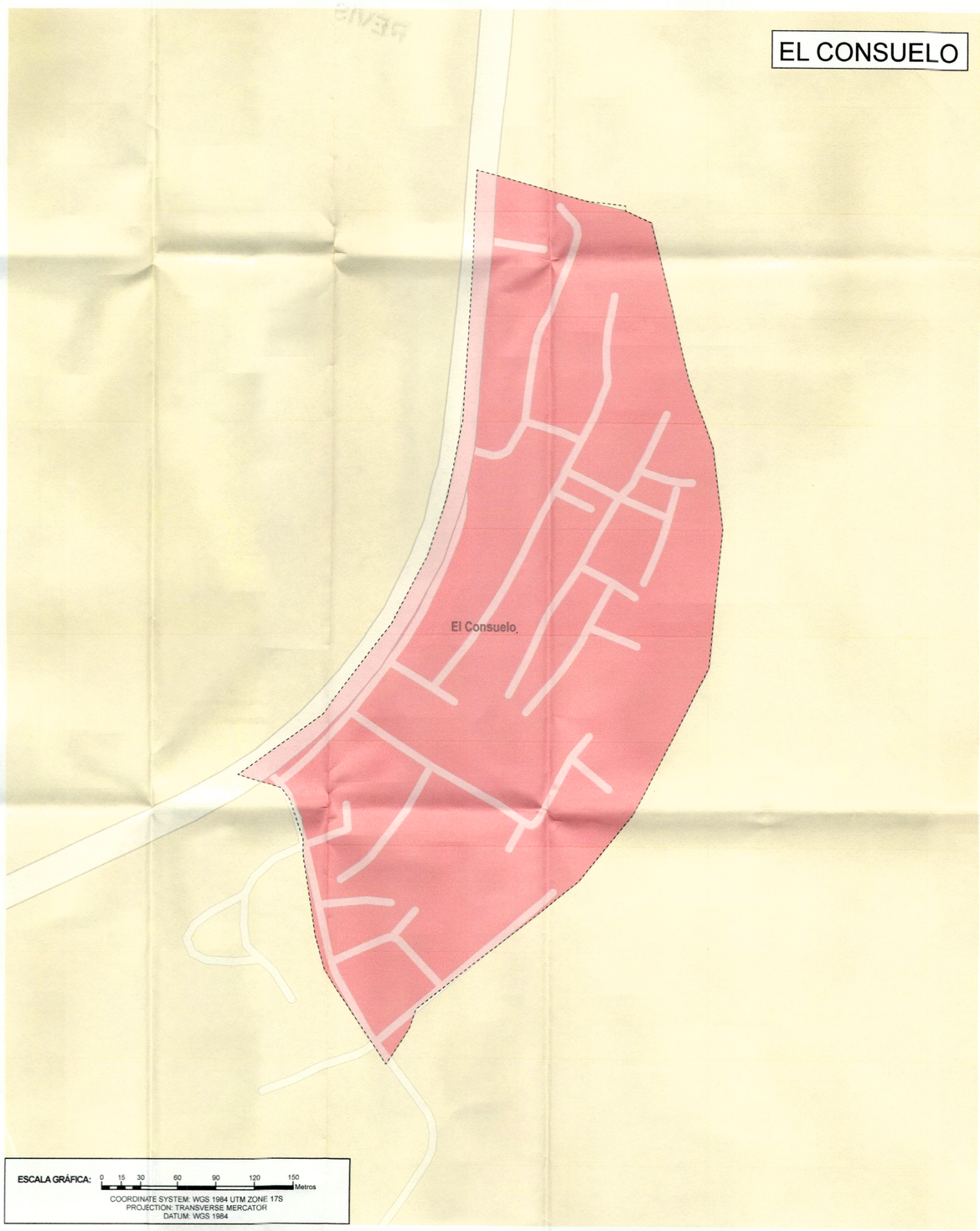

UBICACIÓN

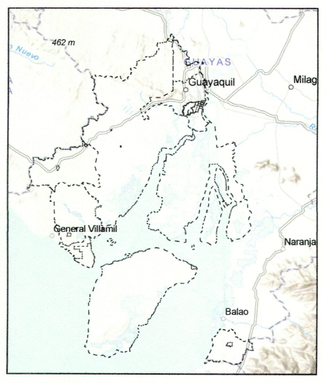

SIMBOLOGIA

CENTROS POBLADOS

tipo

- CABECERA CANTONAL
- CABECERA PARROQUIAL
- RECINTO, COMUNA O BARRIO
- SECTORES DE NOMENCLATURA (REFERENCIA)
- LÍMITE CONALI
- RÍOS Y ESTEROS

SUB CLASIFICACIÓN DEL SUELO

SUB CLASIFICACIÓN

- SUELO RURAL DE EXPANSION URBANA
- SUELO RURAL DE PRODUCCIÓN
- SUELO RURAL DE PROTECCIÓN
- SUELO RURAL EXTRACTIVO
- SUELO URBANO CONSOLIDADO
- SUELO URBANO DE PROTECCIÓN
- SUELO URBANO NO CONSOLIDADO

ALCALDÍA DE GUAYAQUIL | Ciudad de todos

MUY ILUSTRE MUNICIPALIDAD DE GUAYAQUIL — Por Guayaquil Independiente

DUMCE — DIRECCIÓN DE URBANISMO, MOVILIDAD, CATASTRO Y EDIFICACIONES

DIRECCIÓN DE URBANISMO, MOVILIDAD, CATASTRO Y EDIFICACIONES

PROYECTO:

PLAN DE DESARROLLO Y ORDENAMIENTO TERRITORIAL Y PLAN DE USO Y GESTIÓN DEL SUELO DEL CANTÓN GUAYAQUIL 2023 - 2027

CONTENIDO:

SUBCLASIFICACIÓN DEL SUELO URBANO DE LOS CENTROS POBLADOS DE CERECITA, EL CONSUELO, DUALAR Y PUERTO EL MORRO

ESCALA GRÁFICA: INDICADA

N

EQUIPO COORDINADOR:

ARQ. LUIS ALFONSO SALTOS E.
ARQ. FERNANDA VASCO C.
ARQ. QINO MERA G.
ARQ. CARLOS BORJA B.
ARQ. ISABEL MEDINA M.
ARQ. FREDDY GRANDA P.
ARQ. EVELYN MITE H.
TLGO. RICARDO DEFILIPPI O.
ARQ. MARGARITA VENTURA T.
ARQ. FERNANDO LÓPEZ P.
ARQ. DAVID ROJAS C.
ARQ. ALICIA ÁLAVA H.
ARQ. KARINA DOMÍNGUEZ R.
ARQ. MA. ELENA LANDÍVAR O.
ARQ. ESTEFANÍA CÁRDENAS N.

EQUIPO DE ESTUDIO:

ING. WILLDY MARTILLO L.
ARQ. KARLA FONG B.
ING. DARWIN PAGALO T.
ARQ. WILMER ZUÑIGA P.
ING. MA. JOSÉ SUAREZ M.
ING. MA. AUXILIADORA MARIDUEÑA A.
ING. CARLOS BUSTAMANTE C.
ING. NORMA ZAMBRANO C.
ARQ. DAYANA AÑAZCO S.
ING. ERIKA PEÑAFIEL T.
ARQ. ANDREA ROMÁN A.
ARQ. DIANA CUERO M.
ARQ. JONATHAN BARREZUETA V.
ARQ. ROGGER SALAS S.
ARQ. DIEGO LOZANO S.
ING. BYRON RONQUILLO M.
ARQ. GINA ALMACHI R.
ARQ. EALEEN SALAZAR F.

FECHA: OCTUBRE/2024

ANEXO: 2.3

COORDINADORA GENERAL PLANIFICACIÓN PROYECTOS Y MOVILIDAD (E):

ARQ. ANA PENDOLA MANRIQUE

DIRECTORA GENERAL DE URBANISMO, MOVILIDAD, CATASTRO Y EDIFICACIONES (E)

ARQ. MIRIAM CUMBA ESCOVAR