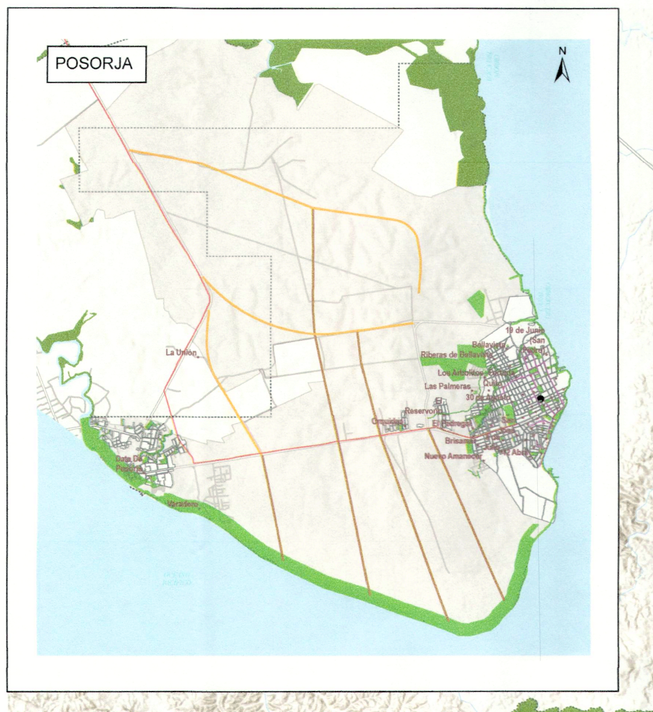

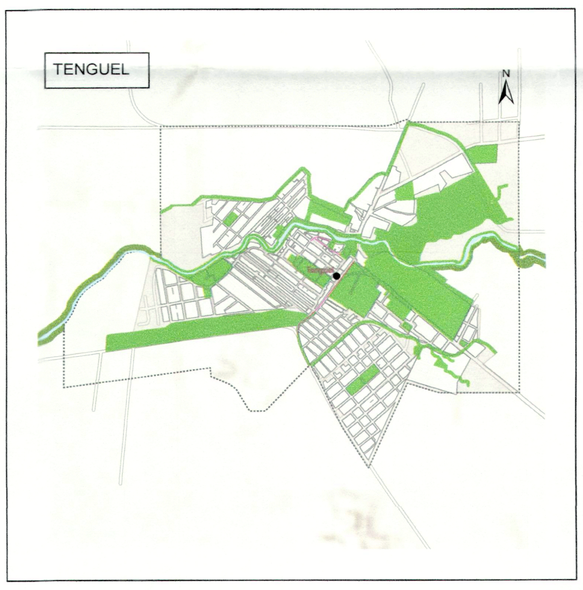

UBICACIÓN

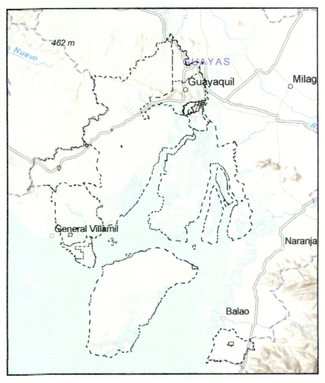

SIMBOLOGIA CONVENCIONAL

CENTROS POBLADOS

tipo

- CABECERA CANTONAL
- CABECERA PARROQUIAL
- RECINTO, COMUNA O BARRIO
- LIMITE CONALI
- RÍOS Y ESTEROS
- SUELO URBANO
- MANZANAS

SIMBOLOGIA DE AFECTACIONES

- Torres y Postes LT Guayaquil CELEC EP TRANSELECTRIC
- Red de Interconectado Guayaquil CELEC EP TRANSELECTRIC
- POLIDUCTO - PETROCOMERCIAL
- EJE CANAL DE TRASVASE EPA
- SERVIDUMBRES DE INTERAGUA
- COLECTOR - TUBERÍAS DE AGUAS SERVIDAS
- TUBERÍAS DE AGUA POTABLE - ACUEDUCTO (400mm-2000mm)
- USOS Y SUBZONAS EXTRACTIVAS, VULNERABLES Y PROTEGIDAS - CABECERAS PARROQUIALES Y CENTROS POBLADOS
- USOS Y SUBZONAS USOS Y SUBZONAS EXTRACTIVAS, VULNERABLES Y PROTEGIDAS - CABECERA CANTONAL
- USOS Y SUBZONAS EXTRACTIVAS, VULNERABLES Y PROTEGIDAS - RURALES
- SERVIDUMBRE QUINTO ACUEDUCTO
- SERVIDUMBRE ESTRUCTURA VIAL PRIMARIA DE LA CABECERA CANTONAL
- SERVIDUMBRE ESTRUCTURA VIAL PRIMARIA DE LAS PARROQUIAS RURALES
- SERVIDUMBRE ESTRUCTURA VIAL SECUNDARIA DE LA CABECERA CANTONAL
- SERVIDUMBRE ESTRUCTURA VIAL SECUNDARIA DE LAS PARROQUIAS RURALES

NOTA ACLARATORIA:

SIN PERJUICIO A LAS DEMÁS AFECTACIONES QUE DETERMINEN LAS ENTIDADES COMPETENTES.

LOS USUARIOS DEBERÁN TRASLADAR SUS REQUERIMIENTOS A LAS EMPRESAS PRESTADORAS DE SERVICIOS PARA QUE ELLAS DETERMINEN EL GRADO DE AFECTACIONES.

ALCALDÍA DE GUAYAQUIL | Ciudad de todos

MUY ILUSTRE MUNICIPALIDAD DE GUAYAQUIL — Por Guayaquil Independiente

DUMCE — DIRECCIÓN DE URBANISMO, MOVILIDAD, CATASTRO Y EDIFICACIONES

DIRECCIÓN DE URBANISMO, MOVILIDAD, CATASTRO Y EDIFICACIONES

PROYECTO:

PLAN DE ORDENAMIENTO TERRITORIAL Y PLAN DE USO Y GESTIÓN DEL SUELO DEL CANTÓN GUAYAQUIL 2023 - 2027

CONTENIDO:

AFECTACIONES GENERALES DEL CANTÓN GUAYAQUIL

ESCALA GRÁFICA: 0 1250 2500 5000 7500 10000 12500 Metros

COORDINATE SYSTEM: WGS 1984 UTM ZONE 17S
PROJECTION: TRANSVERSE MERCATOR
DATUM: WGS 1984

N

EQUIPO COORDINADOR:

ARQ. LUIS ALFONSO SALTOS E.
ARQ. FERNANDA VASCO C.
ARQ. GINO MERA G.
ARQ. CARLOS BORJA B.
ARQ. ISABEL MEDINA M.
ARQ. FREDDY GRANDA P.
ARQ. EVELYN MITE H.
TLGO. RICARDO DEFILIPPI O.
ARQ. MARGARITA VENTURA T.
ARQ. FERNANDO LÓPEZ P.
ARQ. DAVID ROJAS C.
ARQ. ALICIA ÁLAVA H.
ARQ. KARINA DOMÍNGUEZ R.
ARQ. MA. ELENA LANDÍVAR O.
ARQ. ESTEFANIA CÁRDENAS N.

EQUIPO DE ESTUDIO:

ING. WILLDY MARTILLO L.
ARQ. KARLA FONG B.
ING. DARWIN PAGALO T.
ARQ. WILMER ZUÑIGA P.
ING. MA. JOSÉ SUAREZ M.
ING. MA. AUXILIADORA MARIDUEÑAA
ARQ. CARLOS BUSTAMANTE C.
ING. NORMA ZAMBRANO C.
ARQ. DAYANA AÑAZCO S.
ING. ERIKA PEÑAFIEL T.
ARQ. ANDREA ROMÁN A.
ARQ. DIANA CUERO M.
ARQ. JONATHAN BARREZUETA V.
ARQ. ROGGER SALAS S.
ARQ. DIEGO LOZANO S.
ING. BYRON RONQUILLO M.
ARQ. GINA ALMACHI R.
ARQ. EALEEN SALAZAR F.

FECHA: OCTUBRE/2024

ANEXO: 10

COORDINADORA GENERAL PLANIFICACIÓN PROYECTOS Y MOVILIDAD (E):

ARQ. ANA PENDOLA MANRIQUE

DIRECTORA GENERAL DE URBANISMO, MOVILIDAD, CATASTRO Y EDIFICACIONES (E)

ARQ. MIRIAM CUMBA ESCOVAR